

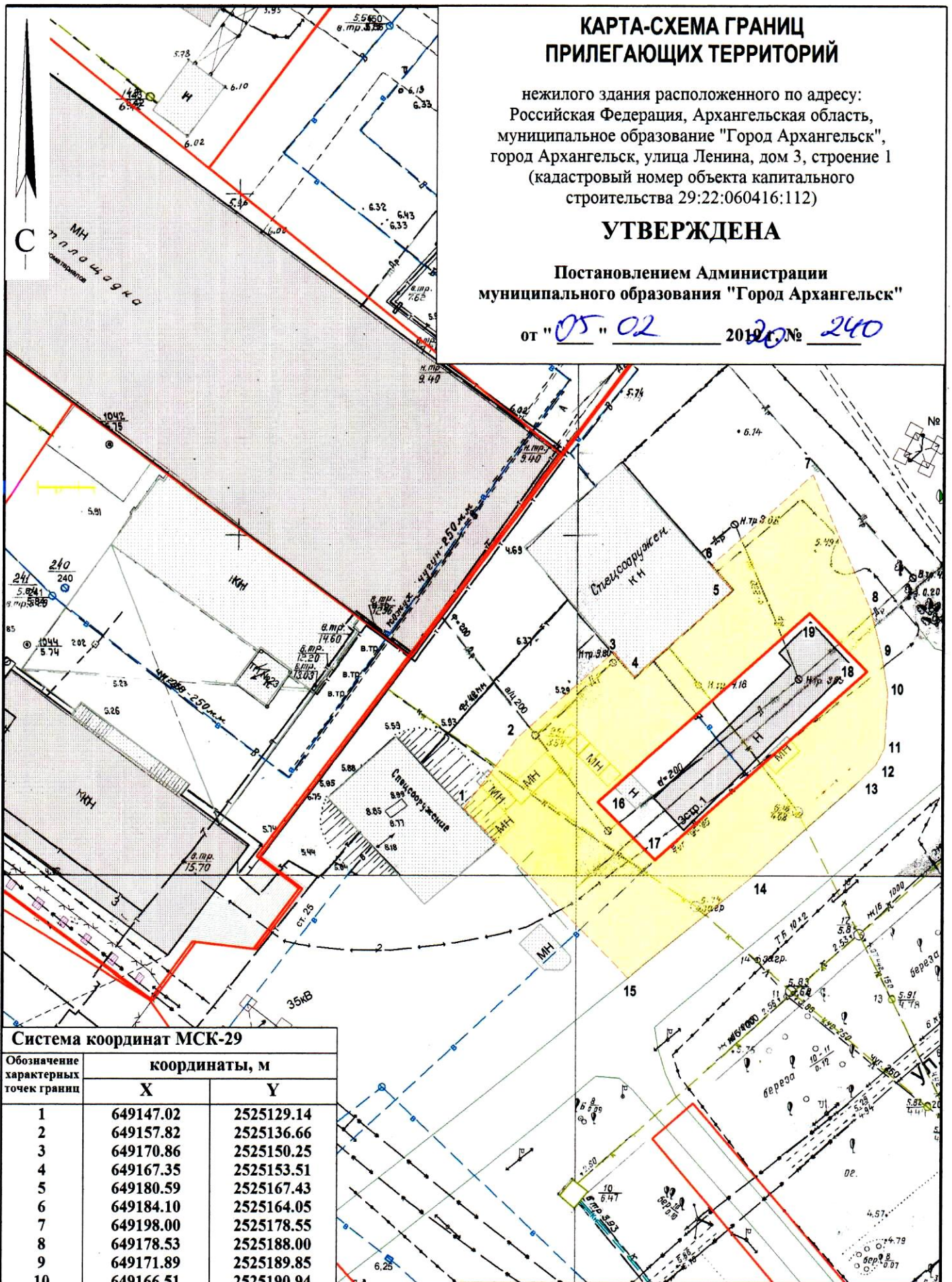
# КАРТА-СХЕМА ГРАНИЦ ПРИЛЕГАЮЩИХ ТЕРРИТОРИЙ

нежилого здания расположенного по адресу:  
Российская Федерация, Архангельская область,  
муниципальное образование "Город Архангельск",  
город Архангельск, улица Ленина, дом 3, строение 1  
(кадастровый номер объекта капитального  
строительства 29:22:060416:112)

**УТВЕРЖДЕНА**

Постановлением Администрации  
муниципального образования "Город Архангельск"



от "05" 02 2019 № 240



## Система координат МСК-29

Обозначение характерных точек границ	координаты, м	
	X	Y
1	649147.02	2525129.14
2	649157.82	2525136.66
3	649170.86	2525150.25
4	649167.35	2525153.51
5	649180.59	2525167.43
6	649184.10	2525164.05
7	649198.00	2525178.55
8	649178.53	2525188.00
9	649171.89	2525189.85
10	649166.51	2525190.94
11	649158.34	2525190.81
12	649155.80	2525189.67
13	649153.30	2525187.31
14	649138.81	2525172.33
15	649123.13	2525154.39
16	649148.74	2525148.86
17	649140.58	2525157.65
18	649169.50	2525187.82
19	649177.63	2525178.98

## УСЛОВНЫЕ ОБОЗНАЧЕНИЯ:

-  изображение границ земельного участка по  
улице Ленина, дом 3, строение 1
-  изображение границ прилегающих территорий

Масштаб 1 : 750